








**МАПА ХМЕЛЬНИЦЬКОЇ ОБЛАСТІ
із позначенням ділянок надр
(родовищ), користування якими
погоджено обласною радою у 2017 році**



Умовні позначення

-  води прісні
-  води мінеральні
-  вапняки
-  глини та каоліни
-  суглинки
-  піски
-  піщано-гравійна суміш

**Назва ділянки надр
(родовища)**

- 1 Красилівська
- 2 Шепетівське
- 3 Адампільська
- 4 Мукшинське
- 5 Вільховецька
- 6 Липівська
- 7 Колодіївська
- 8 Каштанівська
- 9 Новокосянтинівське
- 10 Горинь-Крупецьке
- 11 Чорнянське